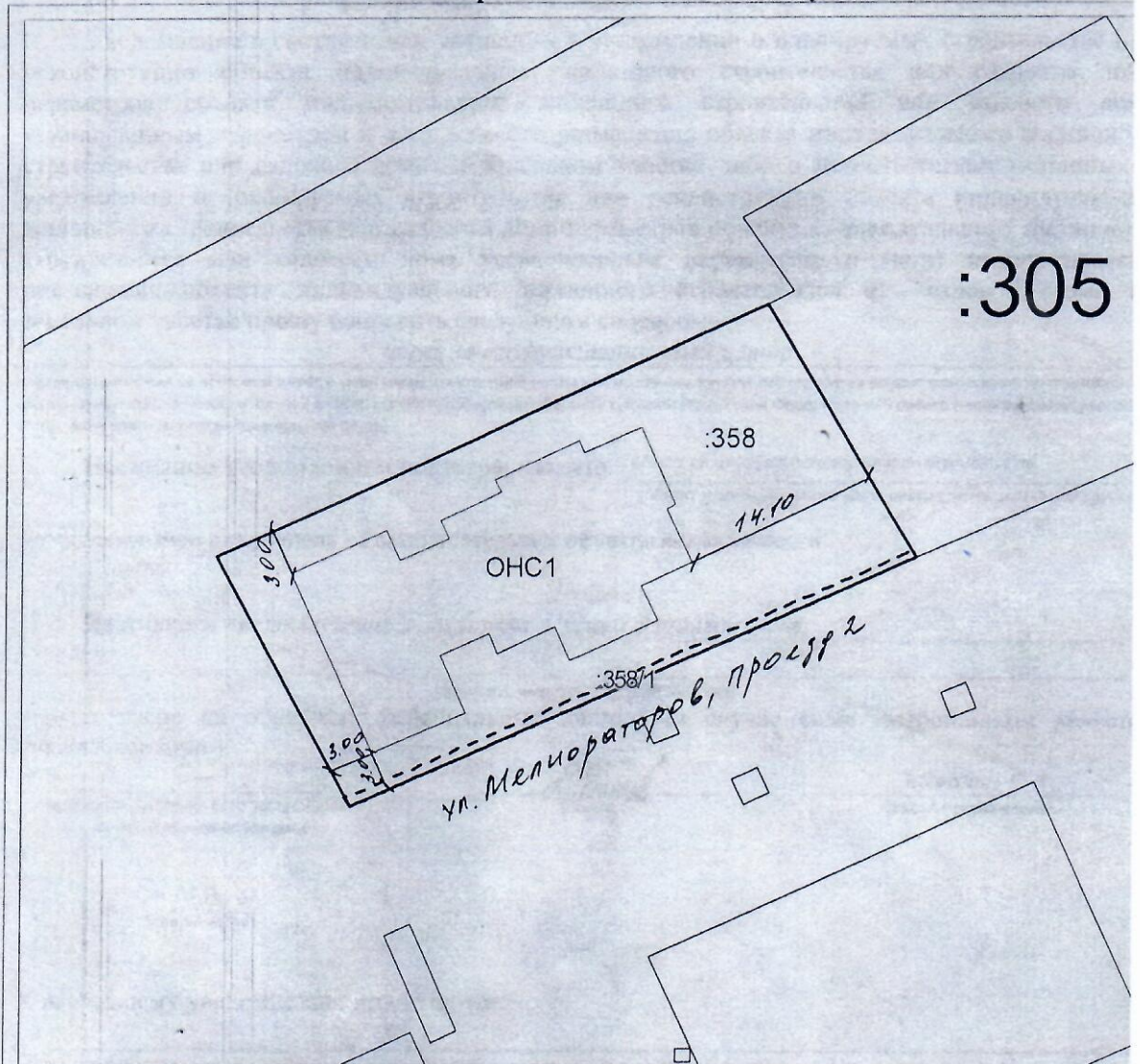









Л/у. 2/0. 3 7

4. Схематичное изображение планируемого к строительству или реконструкции объекта капитального строительства на земельном участке



Условные обозначения:

- |   |  |   |  |
|---|--|---|--|
|  | – часть контура образованного проекцией существующего наземного конструктивного элемента здания        |  | – часть контура образованного проекцией существующего подземного конструктивного элемента здания       |
|  | – часть контура образованного проекцией вновь образованного наземного конструктивного элемента здания  |  | – часть контура образованного проекцией вновь образованного подземного конструктивного элемента здания |
|  | – часть контура образованного проекцией существующего надземного конструктивного элемента здания       |  | – граница земельного участка   |
|  | – часть контура образованного проекцией вновь образованного надземного конструктивного элемента здания |   |  |